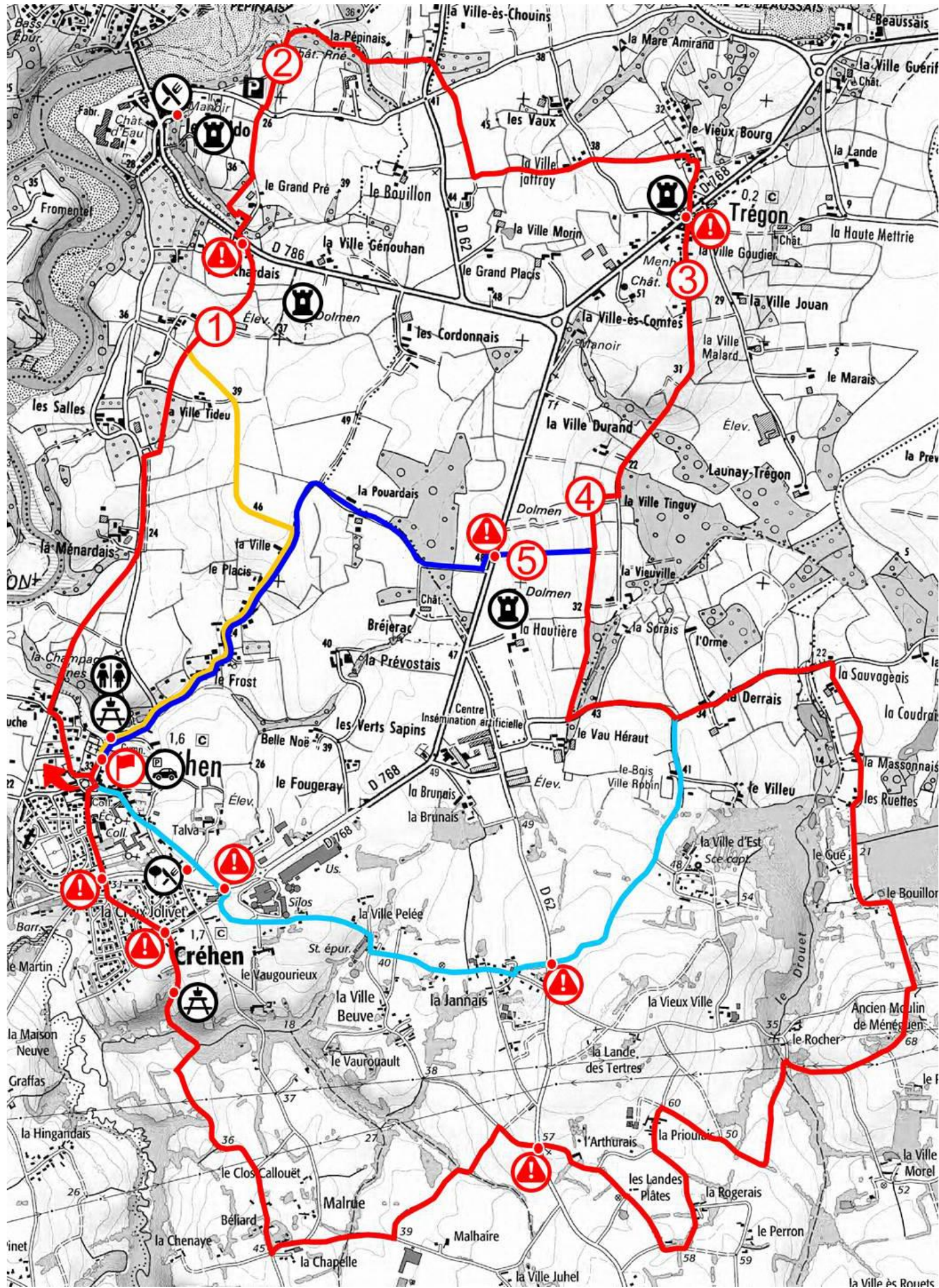


CHEMINS DE RANDONNÉE



Bienvenue à Créhen, une commune à découvrir.





Départ : devant la salle polyvalente située Rue de la Champagne

Pour rejoindre les chemins de randonnée, prenez la route sur votre gauche qui va vers le bourg puis tournez à droite dans la rue de la Touche.

Parcours :









 Entre Terre et Mer : 18 km
 Le Bourg : 4,3 km

 La Campagne : 12,5 km
 Les Dolmens : 10,5 km

Points d'intérêt :

- ① Dolmen de la Ville-Génouhan
- ② Château du Guildo
- ③ Menhir de la Ville-Goudier
- ④ Dolmen de la Ville-Tinguy
- ⑤ Dolmen de la Hautière

Légende :

- | | | |
|--|---|--|
|  Restaurant |  Restaurant-crêperie |  Pique-nique |
|  Patrimoine |  Sens du parcours |  Départ |
|  Vigilance | |  Sens du parcours |

